

Domeniu: Mediul înconjurător

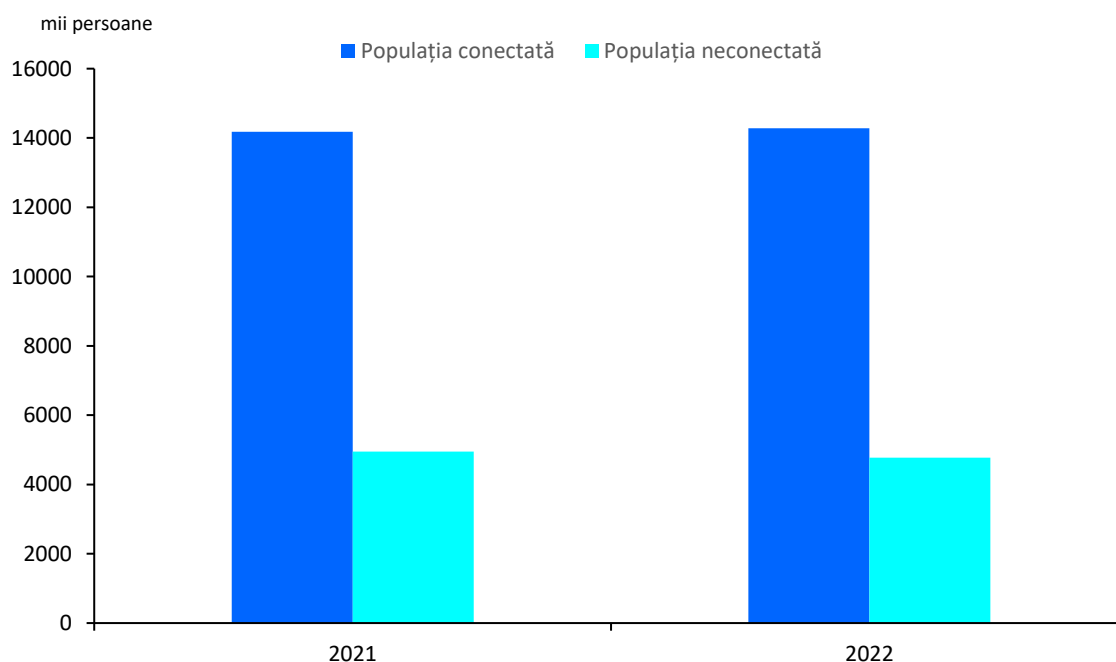
Distribuția apei în anul 2022

- **Populația conectată la sistemul public de alimentare cu apă a reprezentat 74,9 % din populația rezidentă*) a României în anul 2022.**

Populația conectată la sistemul public de alimentare cu apă

În anul 2022 populația conectată la sistemul public de alimentare cu apă a fost de 14.277.262 persoane, reprezentând 74,9% din populația rezidentă a României, cu 99.455 persoane mai mult decât în anul 2021. Creșterea a fost determinată de racordarea populației la rețelele de alimentare cu apă nou construite.

Populația conectată la sistemul public de alimentare cu apă



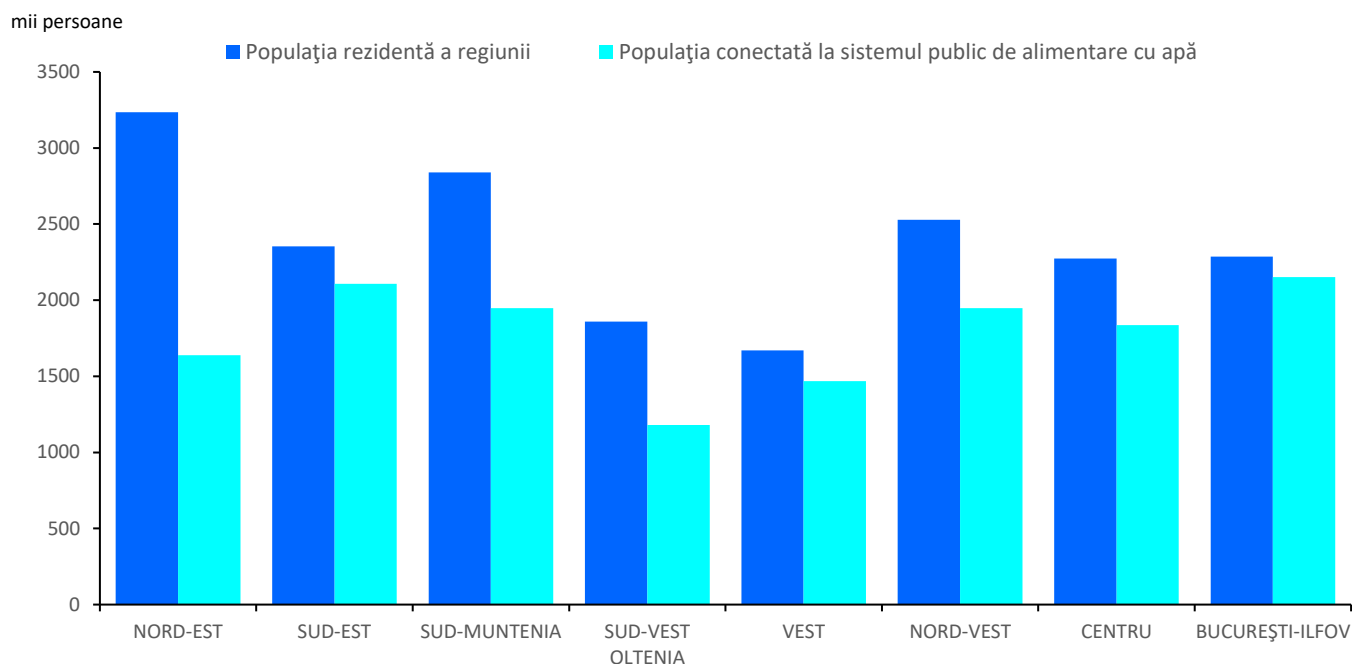
[Datele graficului în format xls](#)

La nivelul regiunilor de dezvoltare, în anul 2022, ponderea cea mai mare a populației conectate la sistemul public de alimentare cu apă, în total populație rezidentă, s-a înregistrat în regiunea București-Ilfov (94,1%), urmată de regiunea Sud-Est (89,5%).

Gradul cel mai redus de racordare s-a înregistrat în regiunea Nord-Est (50,7%), urmată de regiunea Sud-Vest Oltenia (63,4%).

*) Populația rezidentă la 1 iulie

Populația conectată la sistemul public de alimentare cu apă, pe regiuni de dezvoltare, în anul 2022

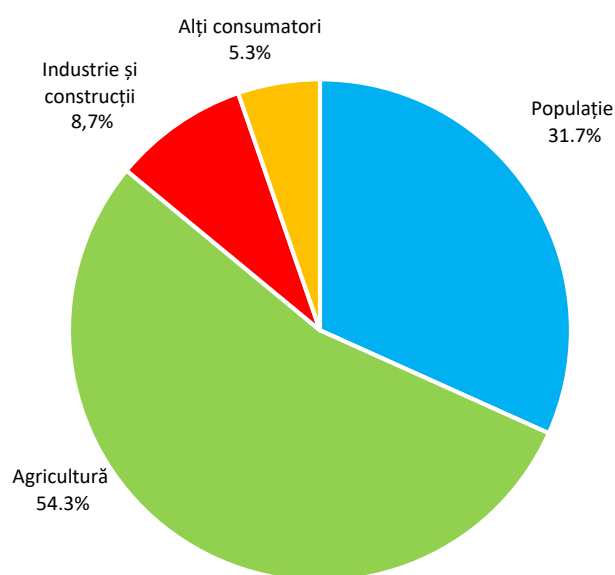


[Datele graficului în format xls](#)

Distribuția apei

În anul 2022 volumul de apă distribuită a fost de 1.937.909 mii m³, cu circa 540.539 mii m³ mai mult decât în anul 2021. Creșterea cea mai importantă s-a înregistrat în agricultură, volumul de apă distribuită fiind cu 464.177 mii m³ mai mare.

Distribuția apei pe categorii de consumatori, în anul 2022



[Datele graficului în format xls](#)

Cele mai mari cantități de apă distribuită s-au înregistrat în bazinele hidrografice Buzău-Ialomița (31,4%), respectiv Argeș-Vedea (16,1%).

Volumul de apă distribuită pe bazine hidrografice, în anul 2022

Bazinul hidrografic	Total volum apă distribuită	din care la:			
		Populație	Industrie și construcții	Agricultură	Alți consumatori
TOTAL	1.937.909,3	614.916,2	169.132,1	1.051.413,1	102.447,9
Banat	77.405,8	44.816,4	11.785,4	17.013,1	3.790,9
Jiu	76.788,0	24.679,9	4.076,6	42.154,3	5.877,2
Olt	111.766,3	62.226,6	20.692,2	12.920,5	15.927,0
Argeș-Vedea	312.184,9	138.959,3	60.855,0	90.653,5	21.717,1
Buzău-Ialomița	609.274,4	70.301,9	28.769,3	500.754,5	9.448,7
Dobrogea-Litoral	225.236,6	30.619,8	3.921,0	181.147,0	9.548,8
Mureș	75.771,3	47.368,2	8.573,5	11.788,5	8.041,1
Crișuri	45.205,7	31.967,7	5.828,0	38,0	7.372,0
Someș-Tisa	72.421,8	56.256,7	9.708,6	214,9	6.241,6
Siret	122.506,4	66.873,6	9.739,3	40.944,3	4.949,2
Prut-Bârlad	209.348,1	40.846,1	5.183,2	153.784,5	9.534,3

[Datele tabelului în format xls](#)

Informații suplimentare:

Pentru interpretarea corectă a indicatorilor, vă rugăm să consultați [Precizările metodologice](#) atașate comunicatului pe homepage.

Regiunile de dezvoltare cuprind următoarele județe:

- Regiunea de dezvoltare Nord-Est: Bacău, Botoșani, Iași, Neamț, Suceava și Vaslui.
- Regiunea de dezvoltare Sud-Est: Brăila, Buzău, Constanța, Galați, Tulcea și Vrancea.
- Regiunea de dezvoltare Sud-Muntenia: Argeș, Călărași, Dâmbovița, Giurgiu, Ialomița, Prahova și Teleorman.
- Regiunea de dezvoltare Sud-Vest Oltenia: Dolj, Gorj, Mehedinți, Olt și Vâlcea.
- Regiunea de dezvoltare Vest: Arad, Caraș-Severin, Hunedoara și Timiș.
- Regiunea de dezvoltare Nord-Vest: Bihor, Bistrița-Năsăud, Cluj, Maramureș, Satu-Mare și Sălaj.
- Regiunea de dezvoltare Centru: Alba, Brașov, Covasna, Harghita, Mureș și Sibiu.
- Regiunea de dezvoltare București-Ilfov: municipiul București și județul Ilfov.

Informații suplimentare se pot obține din consultarea bazei de date statistice TEMPO online, <https://insse.ro/cms> și din publicația statistică „Distribuția apei și evacuarea apelor uzate”, termen de apariție: 12 decembrie 2023.

Următorul comunicat de presă referitor la distribuția apei va apărea în luna septembrie 2024.

Arhiva comunicatelor de presă: <https://insse.ro/cms/ro/comunicate-de-presa-view>.

Direcția de Comunicare

e-mail: birouipresa@insse.ro

Tel: +4021 3181869